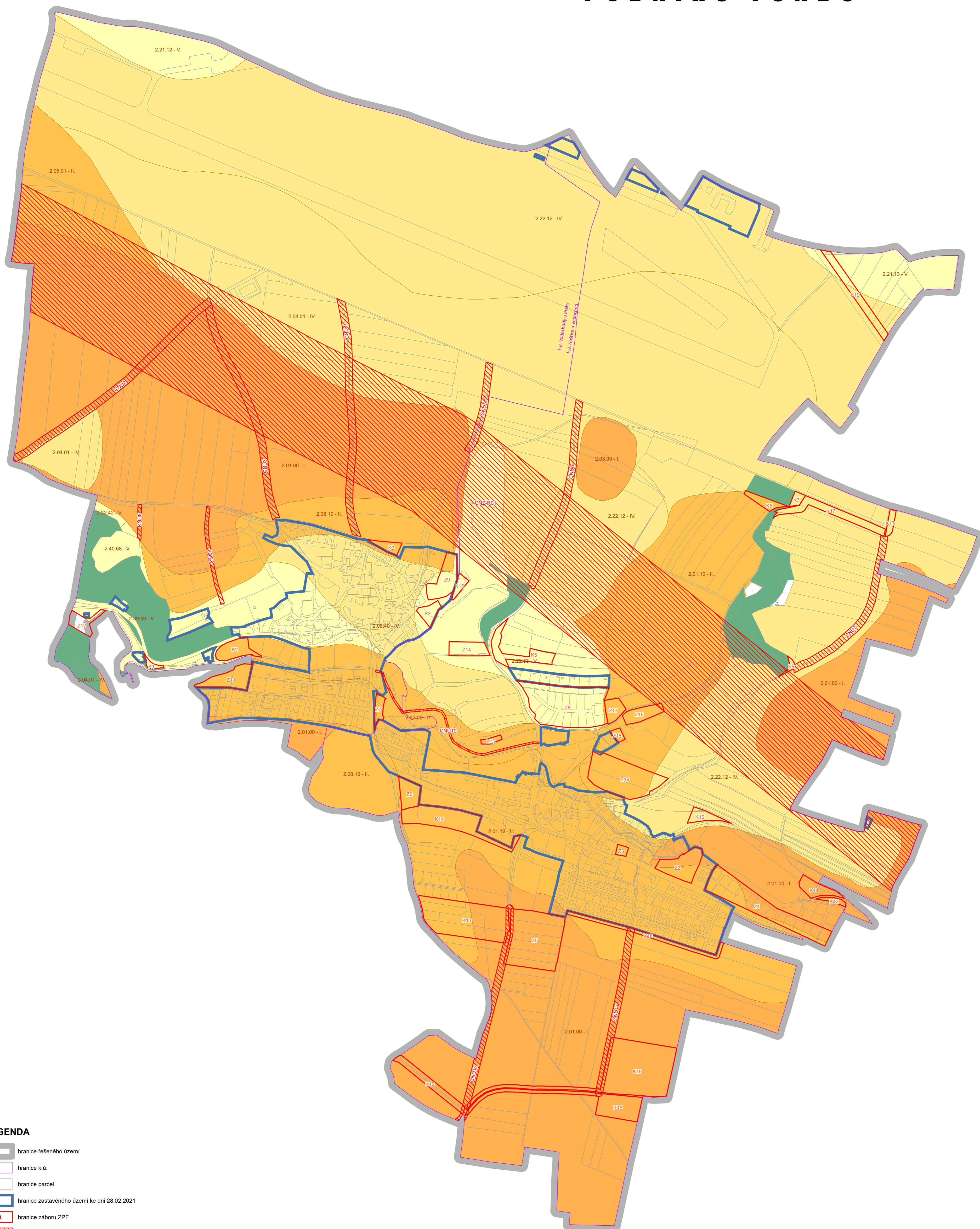


ÚZEMNÍ PLÁN VODOCHODY - NÁVRH






VÝKRES PŘEDPOKLÁDANÝCH ZÁBORŮ PŮDNÍHO FONDU



LEGENDA

-  hranice řešeného území
-  hranice k.ú.
-  hranice parcel
-  hranice zastavěného území ke dni 28.02.2021
-  Z1 hranice záboru ZPF
-  KNU 1 hranice záboru ZPF koridory
-  2.01.01-I. hranice záboru ZPF

TŘÍDY OCHRANY ZEMĚLÉSKÉHO PŮDNÍHO FONDU

-  I. třída ochrany ZPF
-  II. třída ochrany ZPF
-  IV. třída ochrany ZPF
-  V. třída ochrany ZPF
-  lesní pozemky

podpis a autorizační razítko:

Zpracovatel:
Ing. Vladimír Jemel Ph.D.,
autORIZOVANÝ ARCHITEKT PRO ÚP
ČKA: 03541

ÚZEMNÍ PLÁN VODOCHODY
II.3 PŘEDPOKLÁDANÝCH ZÁBORŮ PŮDNÍHO FONDU
NÁVRH PRO 2. OPAKOVANÉ VEŘEJNÉ PROJEDNÁNÍ

OBJEDNATEL: Obec Vodochody
PORIZOVATEL: Obecní úřad Vodochody, zastoupený Ing. arch. Martinou Bredovou
DATUM: BŘEZEN 2024 MĚŘÍTKO: 1:5 000